profielschetsen schaal 1:250

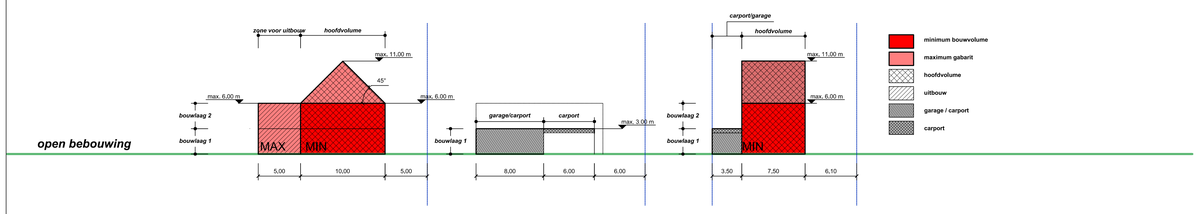

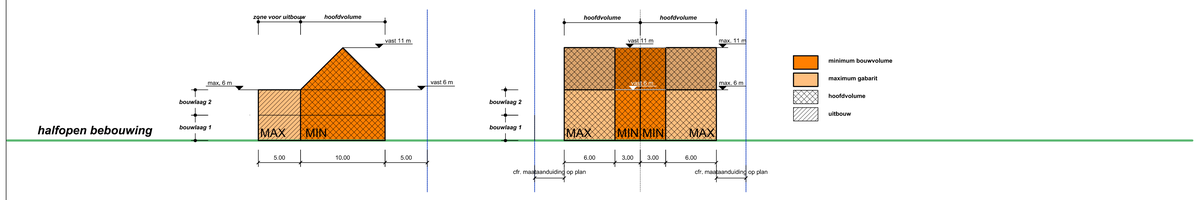

kadastrale gegevens

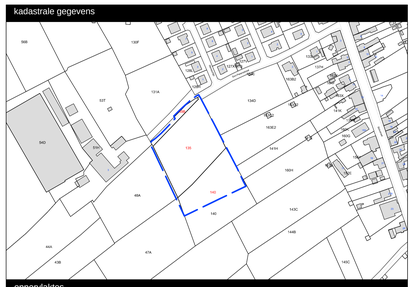

oppervlaktes

lotnr	oppervlakte	type
1	541 m²	open bebouwing
2	549 m²	open bebouwing
3	557 m²	open bebouwing
4	565 m²	open bebouwing
5	572 m²	open bebouwing
6	572 m²	open bebouwing
7	631 m²	halfopen bebouwing
8	429 m²	halfopen bebouwing
9	443 m²	halfopen bebouwing
10	440 m²	halfopen bebouwing

aantal loten en oppervlakte per type

open bebouwing	6 stuks	3356 m²
halfopen bebouwing	4 stuk	1943 m²
project De Mandel	1 stuk	1612 m²
totaal	**11 stuks**	**6911 m²**

ligging op topografische kaart (bron: NGI) schaal 1:10.000

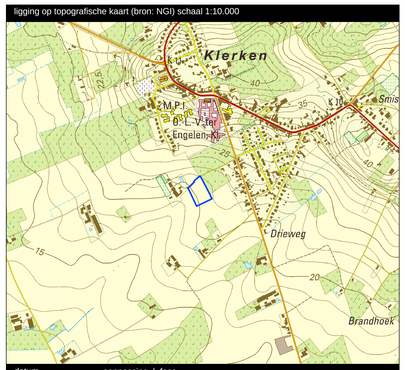

datum	aanpassing | fase
dd-mm-jjjj	
tekenaar	KDM/JV
datum opname BT	
onderlegger	bron: GRB 14/01/2016 + wegenisplan Lobelle dd. 8/10/2015
disclaimer	Alle lengten en oppervlakten werden grafisch bepaald. Een juiste opmeting ter plaatse bij uitvoering is derhalve noodzakelijk

05457

GEMEENTE HOUTHULST
VK Sint-Laurentiusstraat (Klerken-Houthulst)

5 februari 2016

VOORONTWERP

ligging : Houthulst, Klerken, Sint Pieterusstraat
kadastraal : 4e afdeling, sectie B, percelen nrs. 49B, 135 en deel 140

Aanvrager

Stefanie Vandenabeele
algemeen-directeur

De Mandel cv
Graanestraat 224
8800 Roeselare

Ontwerper

Geert Sanders	Tru Nieuwaert	Lynn Staelens
algemeen-directeur	coördinator wonen	projectverantwoordelijke
stroë www.ww2w	BARON RUZETTELAAN 35 8310 BRUGGE	T +32 50 36 71 E ww@ww2w

legende

- grens van de verkaveling
- perceelsgrens
- rooilijn
- zonegrens
- zone 1 : zone voor open bebouwing
- zone 2 : zone voor halfopen bebouwing
- zone 3 : zone voor projectbouw
- zone 4 : openbare wegenis
- zone 5 : openbaar groen
- verplichte koppeling van het hoofdgebouw