profielschetsen, schaal 1:400

Artikel 1: zone voor open bebouwing
(kavel 1, 2, 5, 6, 7, 12, 13, 14, 15 en 16)

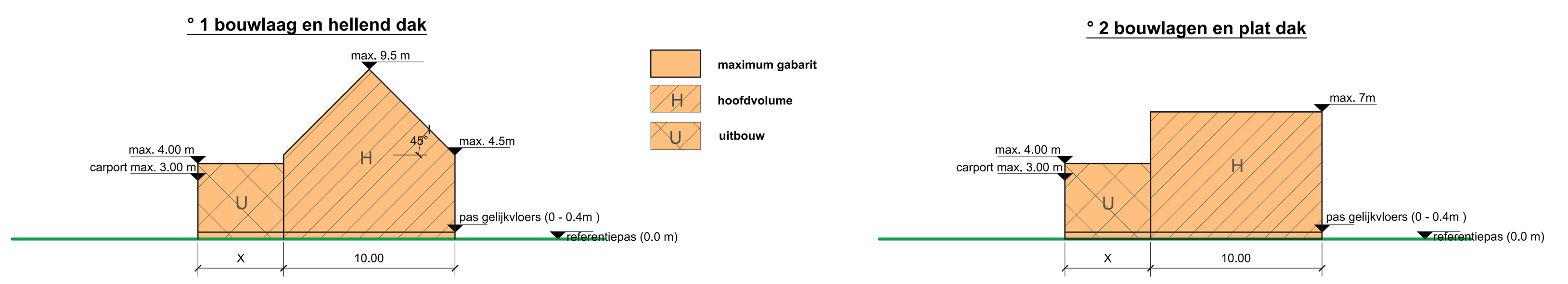

Artikel 2: zone voor halfopen bebouwing
(kavel 3, 4, 8, 9, 10 en 11)

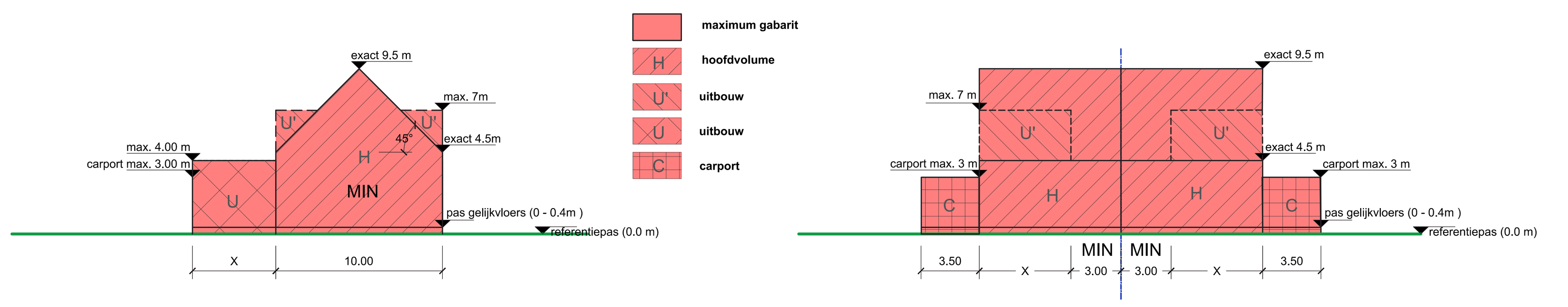

kadastrale gegevens

gemeente: Poperinge, afdeling: 2, Sectie C
eigendom van: kadastrale toestand 1.1.2010
perceelnummers: 987F & 992G 7.640 m²
perceelnummer: 986B 5.777 m²

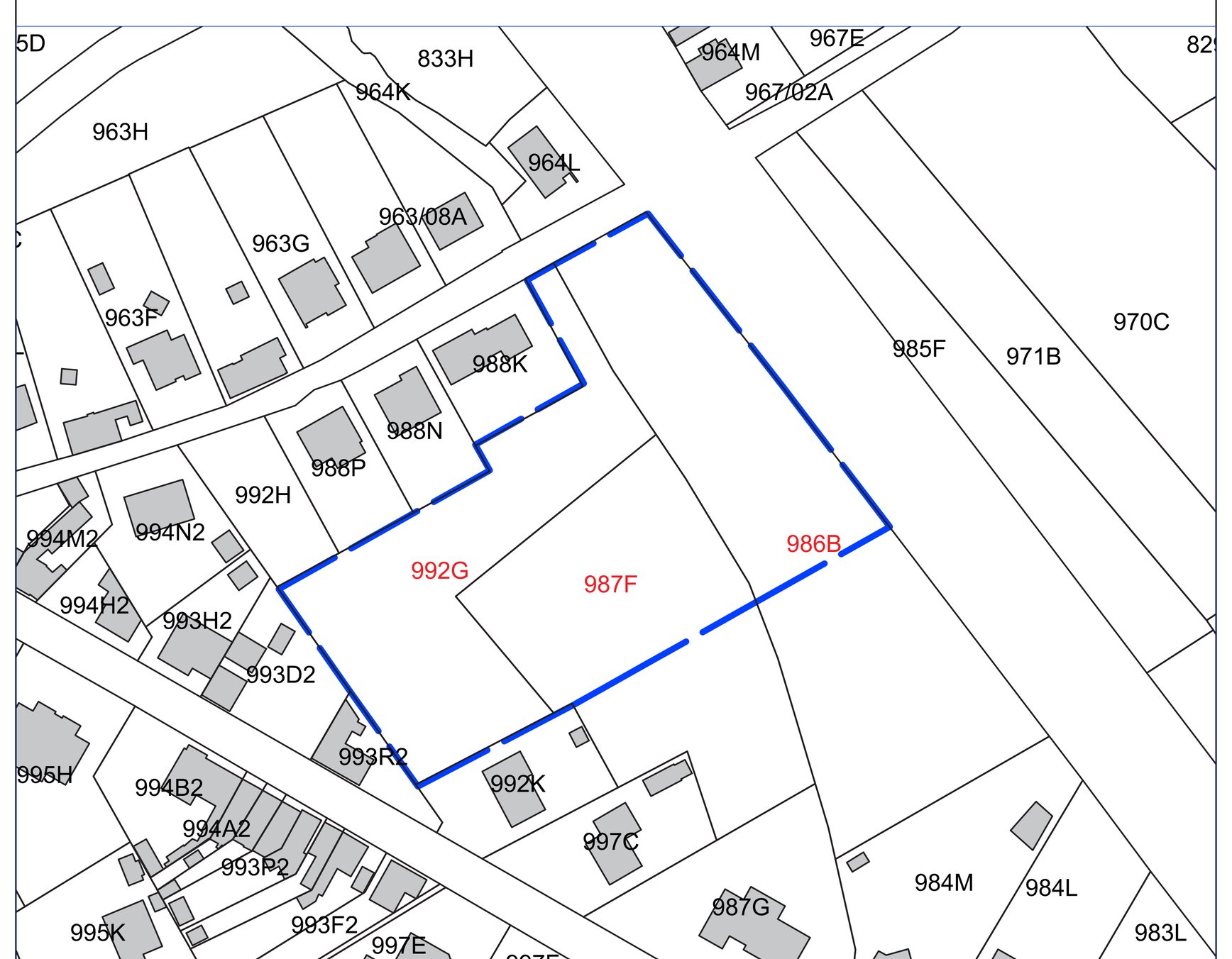

oppervlaktes

Poperinge, Afdeling 2, Sectie C, perceel nummer 992G en deel van percelen nummers 986B, 987F met een totale oppervlakte van 0 ha 88a 08ca.

Artikel 1: 4.876 m²
Artikel 2: 1.989 m²
Artikel 3: 315 m²
Artikel 4: 1.628 m²

ligging op topografische kaart (bron: NGI) schaal 1:10.000

datum	aanpassing | fase
29-08-2017	Bespreking voorontwerp
09-2017	Aanpassingen voorontwerp
10-2017	Opmaak voorontwerp
tekenaar	Luong Hung Chau
datum opname BT	31 maart 2010
onderlegger	bron: landmeter Marc Feys
disclaimer	Alle lengten en oppervlakten werden grafisch bepaald. Een juiste opmeting ter plaatse bij uitvoering is derhalve noodzakelijk

06318

STAD POPERINGE
VERKAVELING KOMSTRAAT

OKTOBER 2017

ligging : Poperinge, Komstraat
kadastraal : Poperinge afdeling 2, sectie C, percelen nr(s). 987F, 992G en 986B

Aanvrager

Geert Sanders	Trui Naeyaert	Stijn Aelter projectverantwoordelijke
algemeen directeur	coördinator wonen	

Ontwerper

		Lynn Staelens ruimtelijk planner
Geert Sanders	David Vandecasteele	
algemeen directeur	coördinator ruimtelijke planning & mobiliteit	Dries Van Nieuwenhuyze stedenbouwkundig ontwerper

WVI
www.wvi.be
BARON RUZETTELAAN 35
8310 BRUGGE
T +32 50 36 71 71
E wvi@wvi.be

legende

- contour VK
- Artikel 1: zone voor open bebouwing
- Artikel 2: zone voor halfopen bebouwing
- deelzone H - hoofdgebouw
- deelzone U - uitbreidingszone
- deelzone C - carport
- verplicht te koppelen hoofdgebouw
- Artikel 3: zone voor groenaanleg en waterbuffering
- Artikel 4: zone voor openbare wegenis