

Zie plan op keerzijde

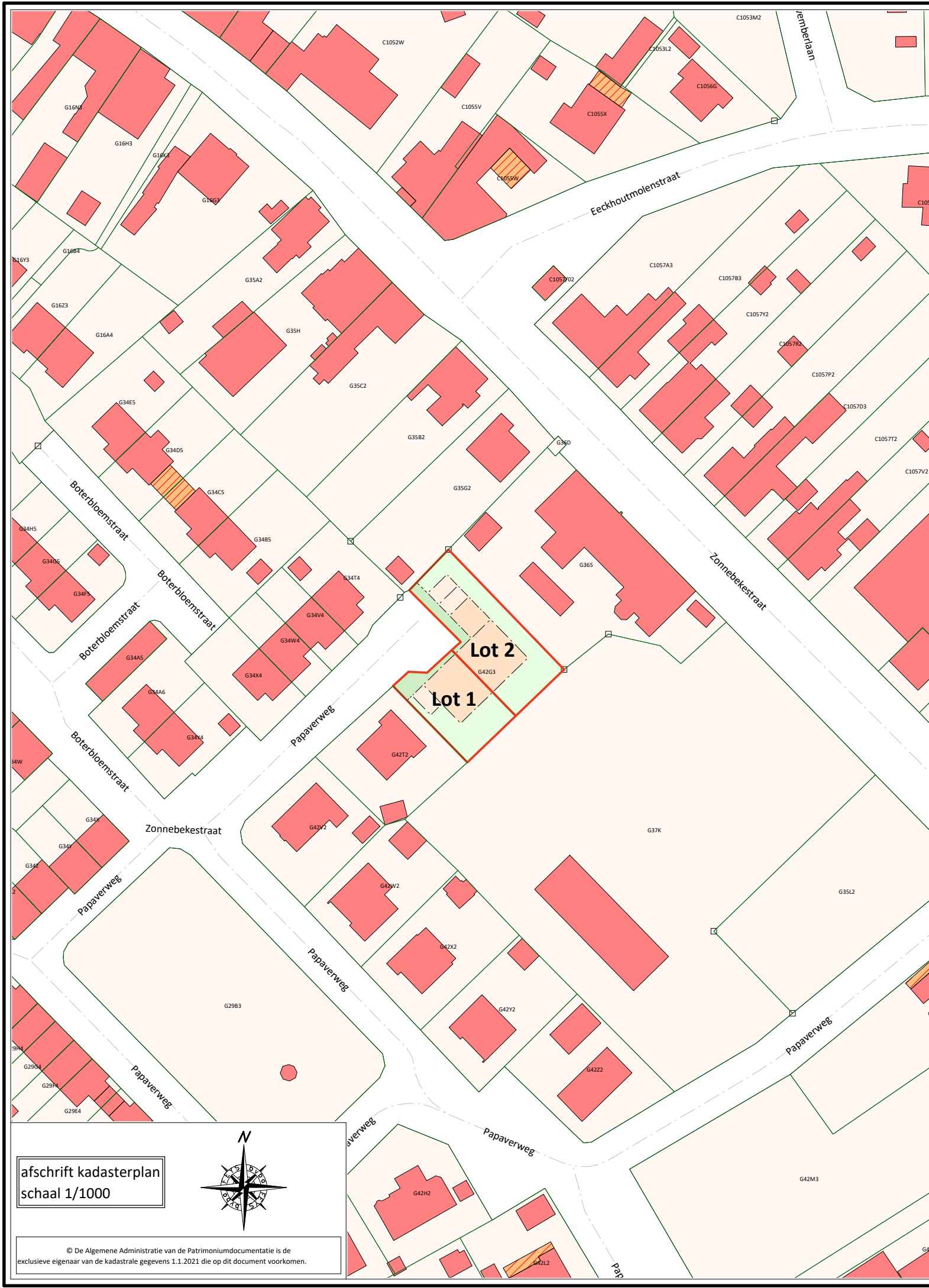
**Gemeente: Langemark - Poelkapelle (Langemark)**

**Afdeling: 1**

**Sectie: G**

In opdracht van: West-Vlaamse Intercommunale  
Baron Ruzettelaan 35  
8310 Brugge

**GOEDGEKEURDE VERKAVLING**  
**OMV\_2020005763**  
**V/LANG065/1**  
**d.d. 06/07/2020**



Echt verklaard,  
Poperinge, 5 november 2021  
De Landmeter - Expert, beëdigd door de  
Rechtbank van Eerste Aanleg van Ieper

Ing. Bart Feys

Ingeschreven op het tableau van de Federale Raden van landmeters-experten: Lan/04 0835



LANDMETEN > VEILIGHEID > ENERGIE

PROFESSOR DEWULFSTRAAT 188  
8970 POPERINGE

T 057/33 27 18  
F 057/33 27 19


RPR IEPER  
BTW BE 0457 199 602

INFO@FEYSBVBA.BE  
WWW.FEYSBVBA.BE

datum	plannummer	wijzigingen
.	.	.
.	.	.

Lot	Ligging	Aard	Kadaster			Oppervlakte		
			Sie	Nummers voor mutatie	Nummers na mutatie	Ha	A	Ca
1	Papaverweg	bougrond	G	42G3/deel	42R3 P0000		03	58
2	Papaverweg	bougrond	G	42G3/deel	42S3 P0000		05	29

afschrift kadastrale plan  
schaal 1/1000



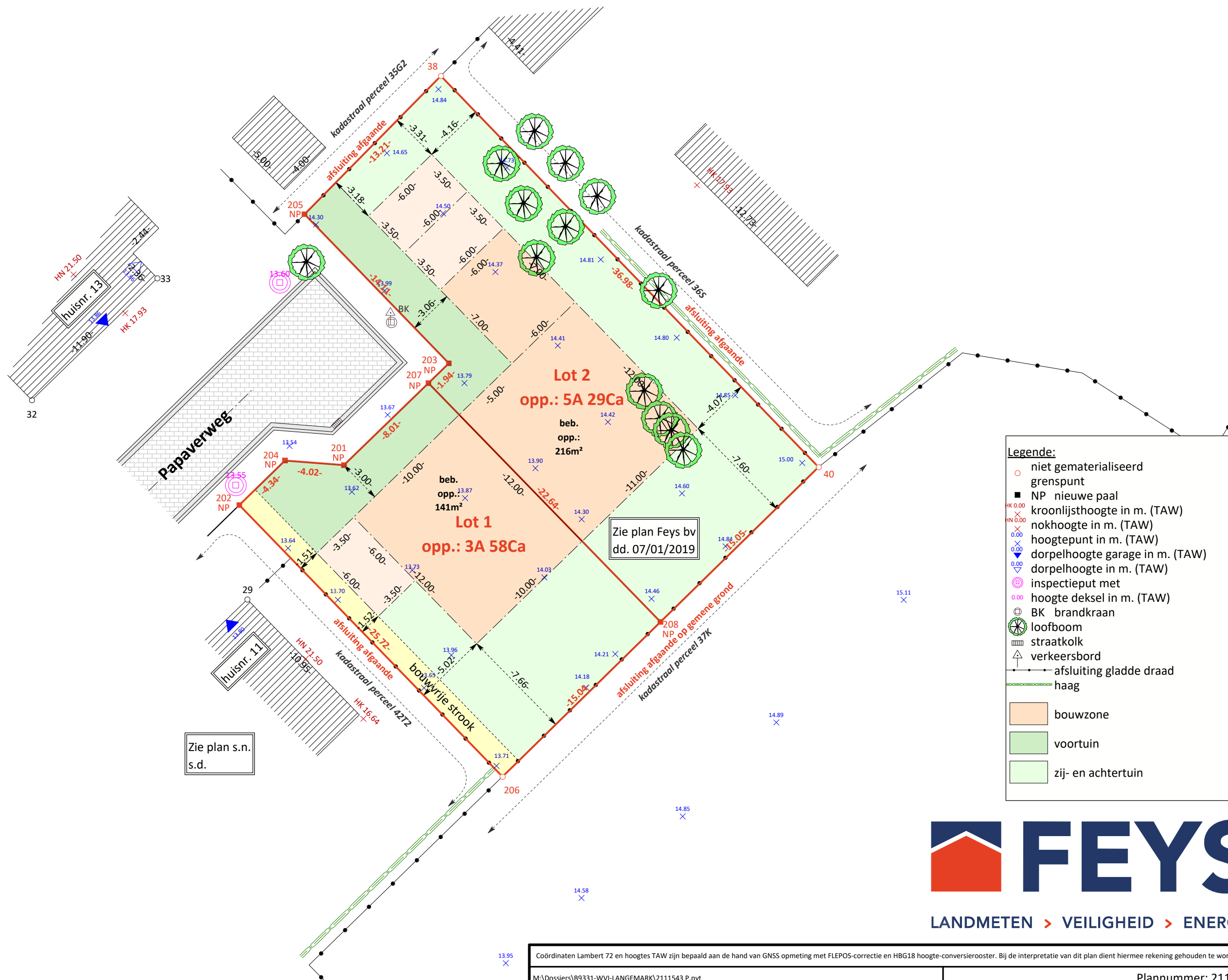

© De Algemene Administratie van de Patrimoniumdocumentatie is de exclusieve eigenaar van de kadastrale gegevens 1.1.2021 die op dit document voorkomen.

Coördinaten Lambert 72 en hoogtes TAW zijn bepaald aan de hand van GNSS opmeting met FLEPOS-correctie en HBG18 hoogte-conversierooster. Bij de interpretatie van dit plan dient hiermee rekening gehouden te worden.

M:\Dossiers\B9331-WVI-LANGEMARK\2111543 T.pyt

Referentienummer afbakeningsplan: 33014/10573

Plannummer Feys: 2111543 T



**Legende:**

- niet gematerialiseerd grenspunt
- NP nieuwe paal
- ⊗ kroonlijsthoogte in m. (TAW)
- ⊗ nokhoogte in m. (TAW)
- ⊗ hoogtepunt in m. (TAW)
- ⊗ dorpelhoogte garage in m. (TAW)
- ⊗ dorpelhoogte in m. (TAW)
- ⊗ inspectieput met hoogte deksel in m. (TAW)
- ⊗ BK brandkraan
- ⊗ loofboom
- ⊗ straatkolk
- ⊗ verkeersbord
- afsluiting gladde draad
- haag
- bouwzone
- voortuin
- zij- en achtertuin

**Coördinatenlijst:**

coördinaten Lambert 72

Puntnr.	X	Y
29	48388.72	178865.49
32	48374.08	178879.04
33	48382.61	178887.33
38	48401.89	178901.09
40	48427.57	178874.49
201	48395.30	178874.62
202	48388.19	178871.90
203	48402.43	178881.54
204	48391.29	178874.93
205	48392.62	178891.68
206	48406.08	178853.43
207	48401.04	178880.19
208	48416.82	178863.95

Schaal: 1/250

Coördinaten Lambert 72 en hoogtes TAW zijn bepaald aan de hand van GNSS opmeting met FLEPOS-correctie en HBG18 hoogte-conversierooster. Bij de interpretatie van dit plan dient hiermee rekening gehouden te worden.

M:\Dossiers\B9331-WVI-LANGEMARK\2111543 P.pyt

Plannummer: 2111543 P

