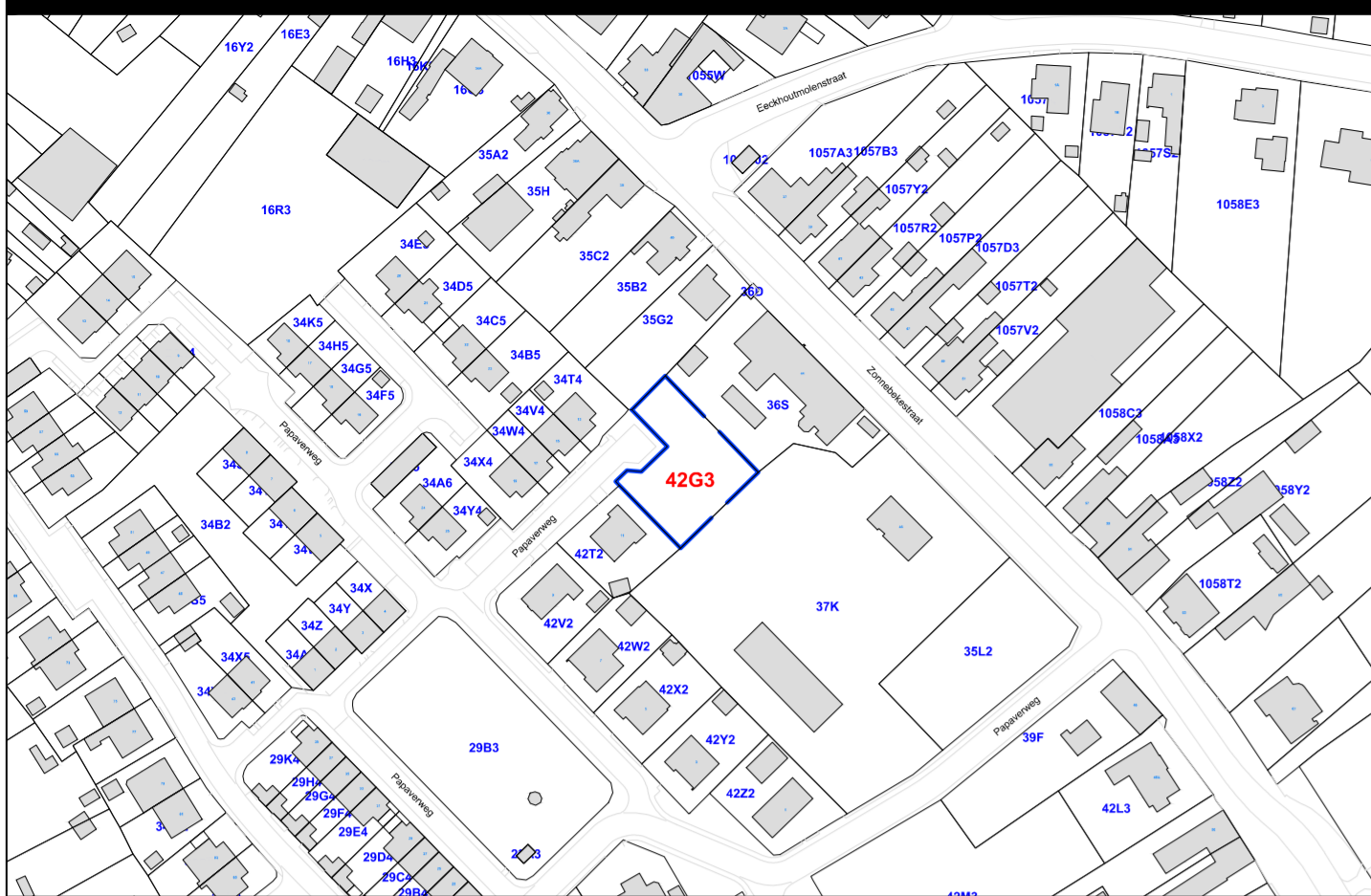


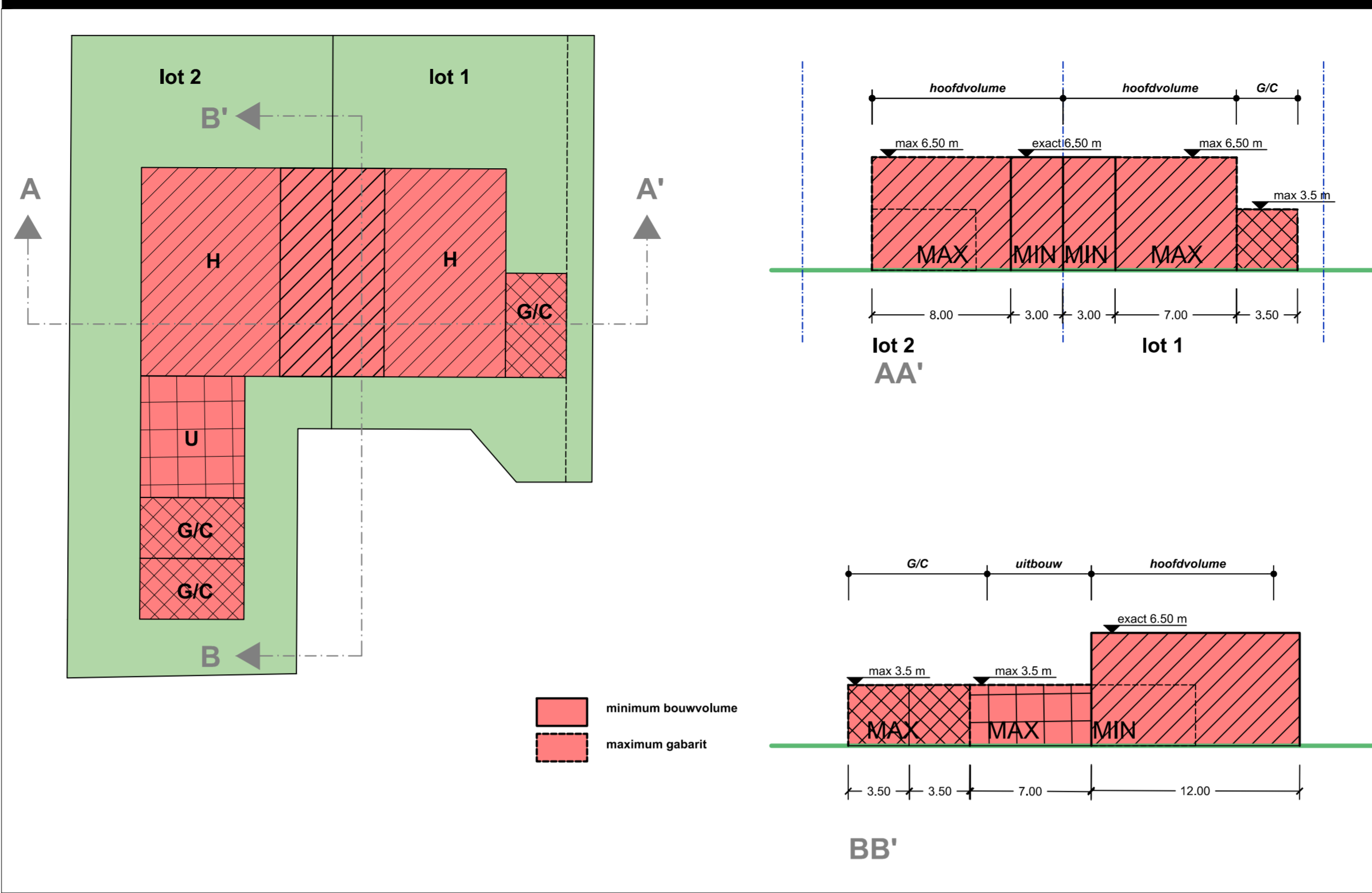
kadastrale gegevens



ligging op topografische kaart (bron: NGI) schaal 1:10.000



profiel schemas

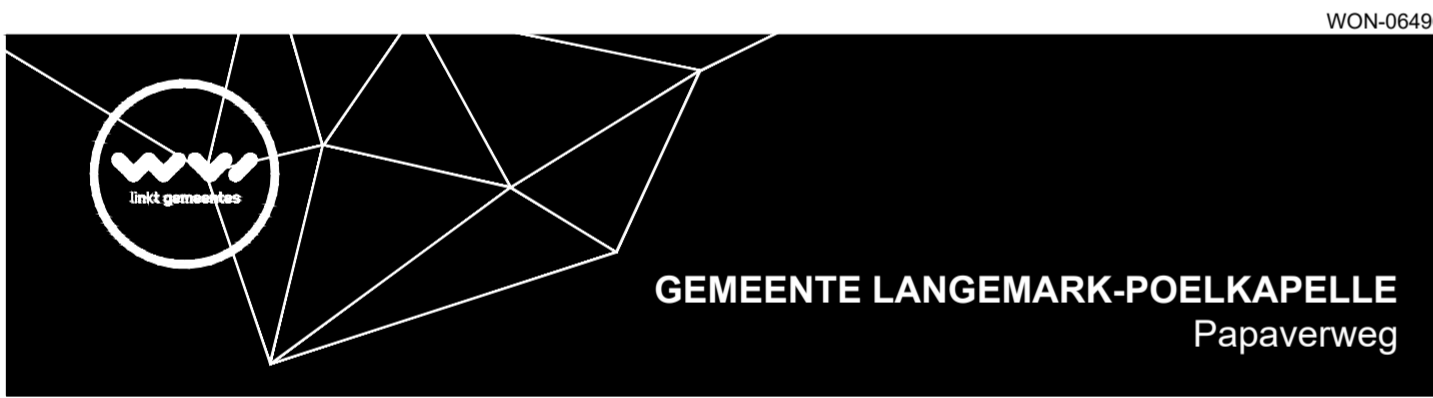


3D beeldjes



datum		aanpassing fase	
dd-mm-jjjj			
tekenaar	JV		
datum opname BT			
onderlegger	Opmeting: landmeter Feys (01/19)		
	Onderlegger omgeving: GRB Langemark-Poelkapelle (AGIV, release 31/12/2018, ADP 10/12/2018)		
disclaimer	Alle lengten en oppervlakten werden grafisch bepaald. Een juiste opmeting ter plaatse bij uitvoering is derhalve noodzakelijk		

legende	
	contour verkaveling (opp: 887m²)
	Zone 1 : zone voor halffopen bebouwing met plat dak
	zone voor hoofdgebouw
	zone voor uitbouw
	zone garage/carport
	bouwwrije strook
	garage/carport
	verplichte koppeling van hoofdgebouw



WON-06496

GEMEENTE LANGEMARK-POELKAPELLE
Papaverweg

JANUARI 2020

BOUWAANVRAAG

ligging : Langemark-Poelkapelle - Langemark - Papaverweg
kadastraal : 1^o afdeling, sectie G, percelen nr. 42G3

Aanvrager		
Geert Sanders	Trui Naejaert	Stijn Aeller
algemeen directeur	coördinator wonen	projectverantwoordelijke
Ontwerper		
Geert Sanders	David Vandecasteele	Lynn Staekens
algemeen directeur	coördinator ruimtelijke planning & mobiliteit	ruimte(w)planner(s)